

COMUNE DI SANT' ARPINO
Provincia di Caserta

ASSESSORATO ALL' P.P. URBANISTICA, EDILIZIA E POLITICHE DI SVILUPPO TERRITORIALE



PIANO DI RECUPERO DELLA ZONA OMOGENEA " A "
CENTRO STORICO
art. 28 L.457/78 e succ. mod.

ELABORATO: Titolo 3
CATEGORIE D'INTERVENTO Tavola -3.03-
Rapp. 1:1000

Attestato AMB. 4/22.1.141/1993/001 Approvazione AMB. 4/22.1.141/1993/001 Pubblicazione S.U.C. n. 12 del 04/04/2001

Il Responsabile del Procedimento: Geom. L. Donnarumma
Responsabile del settore Urbanistico: Arch. P. D'Agostini

Il Sindaco: Arch. G. Falanga
dot. G. DeFaversano Ing. F. Corvino
Arch. P. De Luca

Assessorato Urbanistica, LL. PP. Arch. S. Di Leva
dot. ing. G. Savoca Arch. E. Masilo
Arch. F. Marsilio

COMUNE DI SANT' ARPINO

rilev. aerofotogrammetrico - 0 porzione
del territorio comunale

FOGLIO UNICO



posizione del foglio sul territorio

RAPPRESENTAZIONE NEL SISTEMA NAZIONALE GAUSS-BONDA
EQUIDISTANZA CURVE
5 m per le curve districte
1 m per le curve ordinarie







RIFFERITA AEREA 1966
CONTROLLATO AI SENSI DELLA LEGGE N. 617 DEL 2-3-1960
NULLA OSTA DELL'IGM ALLA DIFFUSIONE N. 003 DELL'11-03-1999

0 10 50 100
SCALA 1:1000

S.P.M. in SOC. FOTOGRAFOMETRICA MERIDIONALE - SALERNO



LEGENDA

-  RESTAURO ARCHITETTONICO
-  RISANAMENTO CONSERVATIVO
-  RISTRUTTURAZIONE EDILIZIA Categoria 1
-  RISTRUTTURAZIONE EDILIZIA Categoria 2
-  PERIMETRAZIONE DEL CENTRO STORICO
-  PROFILI REGOLATORI